

CAMPIONAT CATALUNYA

ELIT SUB 23



LA CANONJA

4 juny 2017
10:00h



Ajuntament de
la Canonja



ORGANISMES OFICIALS



Ajuntament de
la Canonja



Diputació Tarragona



Generalitat de Catalunya

 **esportcat**



COL·LABORADORS



INFORMACIÓ CURSA

ORGANITZA

Club Ciclista La Canonja

Masricart, 42 – 43110 – La Canonja

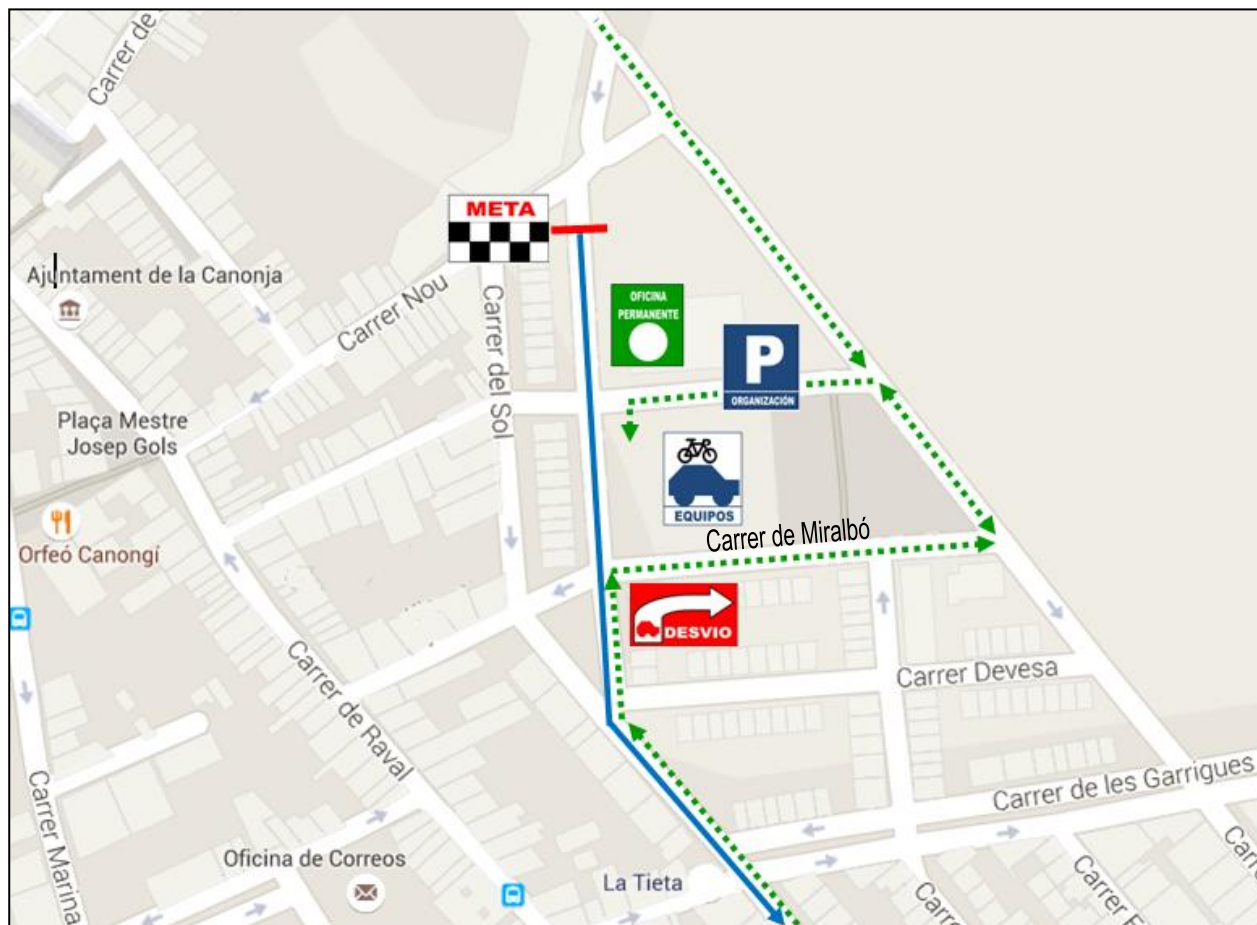
Contacte – 606129855 / ciclismecanonja@tinet.cat

<i>Oficina permanent</i>	–	Poliesportiu Municipal C/ Alcalde Marian Fonts i Ciurana
<i>Verificació llicències / dorsals</i>	–	De 08.45 h. a 09.30 h.
<i>Reunió personal organització</i>	–	De 09.00 h. a 09.15 h.
<i>Reunió directores esportius</i>	–	De 09.15 h. a 09.30 h.
<i>Agrupament corredors</i>	–	09.50 h.
<i>Sortida neutralitzada</i>	–	09.55 h.
<i>Sortida real Km. 0</i>	–	10.00 h. Ctra. N-340 Benzineria Shell
<i>Radio Volta</i>	–	Freqüència 157,750 Mhz.
<i>Zona aigua</i>	–	A partir km.50 i fins a 20 km. meta

Hospitals

- **Hospital Universitari Sant Joan de Reus**
Avda. del Dr. Josep Laporte, 2 – 43204 – Reus
Tel. 977 310 300 / 977 320 424 / 977 313 610
- **Hospital Sant Pau i Santa Tecla de Tarragona**
Rambla Vella, 14 – 43003 – Tarragona
Tel. 977 259 900

SORTIDA



OFICINA PERMANENT



PARKING ORGANITZACIÓ



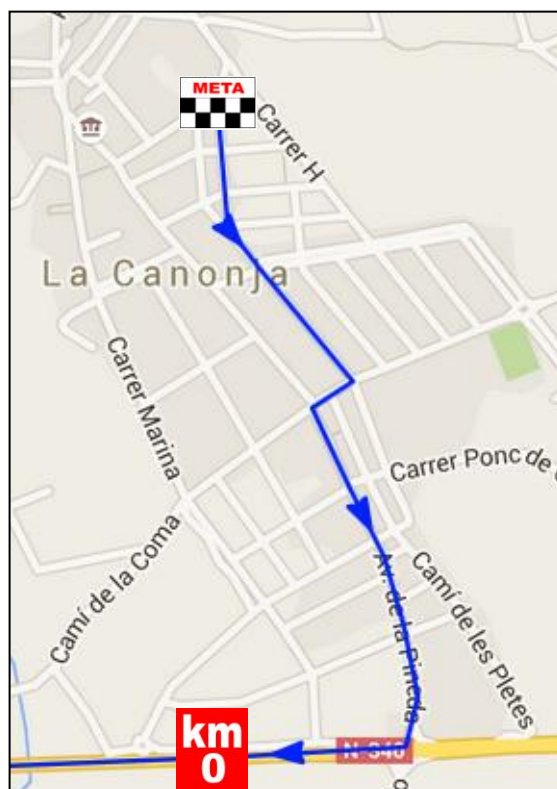
PARKING EQUIPS



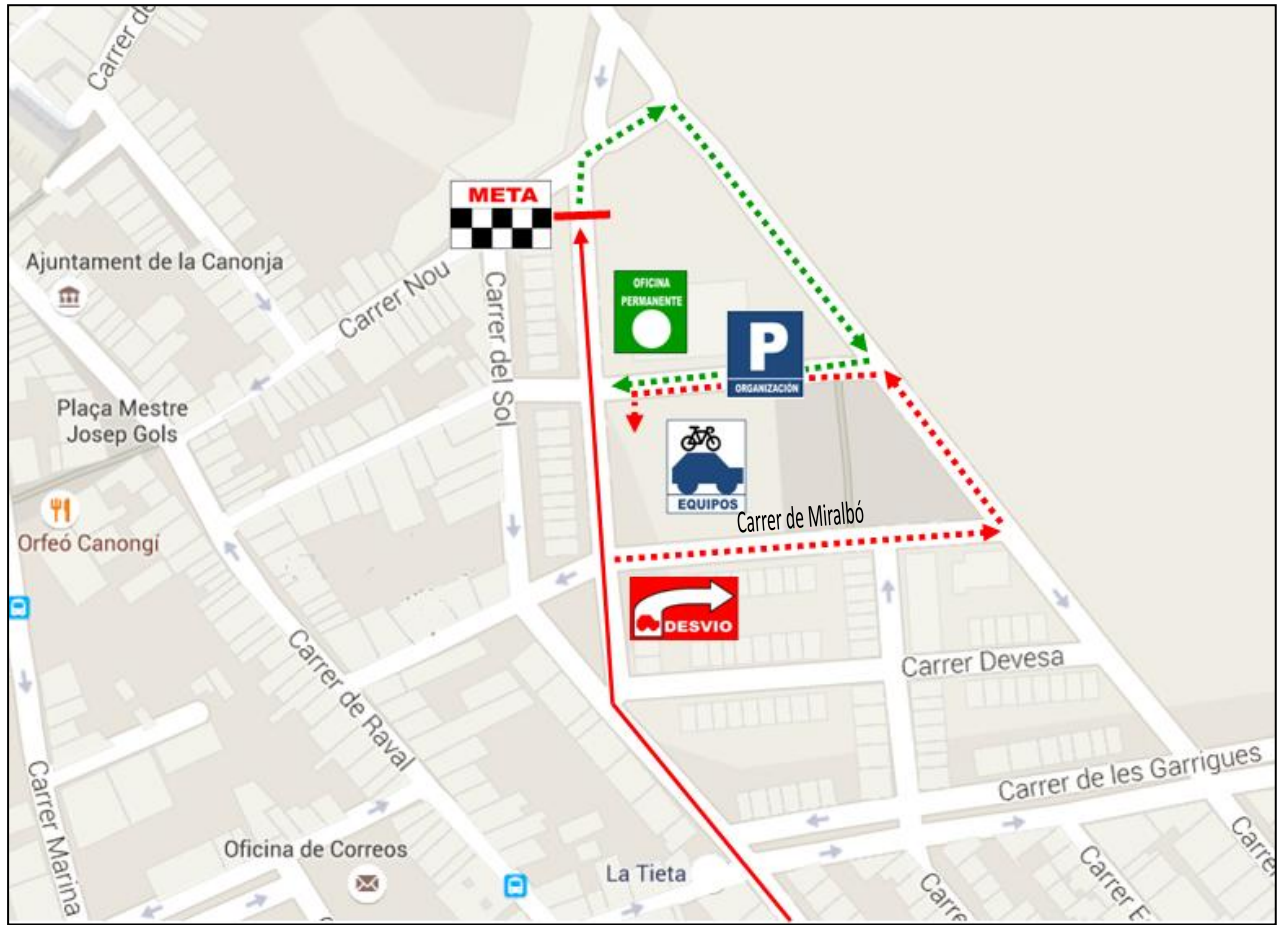
VEHICLES EQUIPS

ITINERARI – DIRECCIÓ CURSA

ITINERARI VEHICLES PARKING



ARRIBADA



OFICINA PERMANENT



PARKING ORGANITZACIÓ



PARKING EQUIPS



VEHICLES EQUIPS



VEHICLES CREUEN META



VEHICLES **NO** CREUEN META



ULTIM KM.



RECORREGUT



La Canonja, Vila-seca, Vinyols, Cambrils, Mont-roig del Camp, Colldejou Coll Roig (2^a. Cat.), Pradell de la Teixeta, Coll del Pigat (3a. Cat.), Porrera Coll de Porrera (2a. Cat.), Coll d'Alforja (2a. Cat.), Alforja, Les Borges del Camp Botarell, Montbrió del Camp, Riudoms, Reus, la Canonja

RUTÒMETRE

SORTIDA NEUTRALITZADA - Poliesportiu Municipal La Canonja					
Escultor Martorell, Masricart, Raval, Avda. La Florida, Camí Antigons, Poliesportiu, Escultor Martorell, Avda. La Pineda Incorporació a N-340, direcció Vila-seca					
Km.	Falten	ITINERARI	38	40	42
0,00	118,50	Sortida real - Benzinera Shell - N-340	10:00	10:00	10:00
1,10	117,40	Cruilla N-340 / T-315, segueix recte	10:01	10:01	10:01
2,20	116,30	Rotonda N-340, entrada a Vila-seca	10:03	10:03	10:03
2,80	115,70	Vila-seca, per Avda. Ramón d'Olzina - pas per població	10:04	10:04	10:04
5,30	113,20	Rotonda C-14, segueix incorporació lateral A-7, direcció Cambrils	10:08	10:07	10:07
10,00	108,50	Rotonda TV-3141, gir dreta direcció Reus	10:15	10:15	10:14
12,50	106,00	Cruilla TV-3142, gir esquerra direcció Riudoms	10:19	10:18	10:17
15,80	102,70	Rotonda T-314, gir esquerra direcció Vinyols	10:24	10:23	10:22
18,00	100,50	Rotonda variant Vinyols, segueix recte per T-314	10:28	10:27	10:25
18,50	100,00	Vinyols - pas per població, segueix per T-314	10:29	10:27	10:26
20,70	97,80	Rotonda Parc Samà, gir esquerra direcció Cambrils per T-312	10:32	10:31	10:29
23,30	95,20	Rotonda Cooperativa Agrícola Cambrils, segueix per T-312	10:36	10:34	10:33
25,10	93,40	Cambrils, rotonda N-340 gir dreta direcció Hospitalet Infant	10:39	10:37	10:35
27,40	91,10	Cruilla Hotel Daurada Park, segueix recte per N-340	10:43	10:41	10:39
29,90	88,60	Rotonda N-340, gir dreta direcció Mont-roig	10:47	10:44	10:42
30,80	87,70	Rotonda Vivers Gasso / A-7, segueix recte direcció Mont-roig per T-323	10:48	10:46	10:44
34,80	83,70	Rotonda T-310, segueix recte direcció Mont-roig	10:54	10:52	10:49
35,00	83,50	Cruilla Mont-roig T-323, segueix recte direcció Colldejou	10:55	10:52	10:50
43,70	74,80	Colldejou, segueix per T-322	11:09	11:05	11:02
47,50	71,00	COLL ROIG - 2a. CAT. - 559 m.	11:15	11:11	11:07
51,00	67,50	La Torre de Fontaubella, cruilla dreta direcció Pradell de La Teixeta	11:20	11:16	11:12
56,60	61,90	Pradell de La Teixeta - pas població per carrers estrets -	11:29	11:24	11:20
57,80	60,70	Cruilla / Pont N-420, direcció Reus	11:31	11:26	11:22
58,00	60,50	Incorporació a N-420, COLL DEL PIGAT - 3a. CAT - 554 m.	11:31	11:27	11:22
59,50	59,00	Desviament per lateral N-420, direcció rotonda T-313	11:33	11:29	11:25

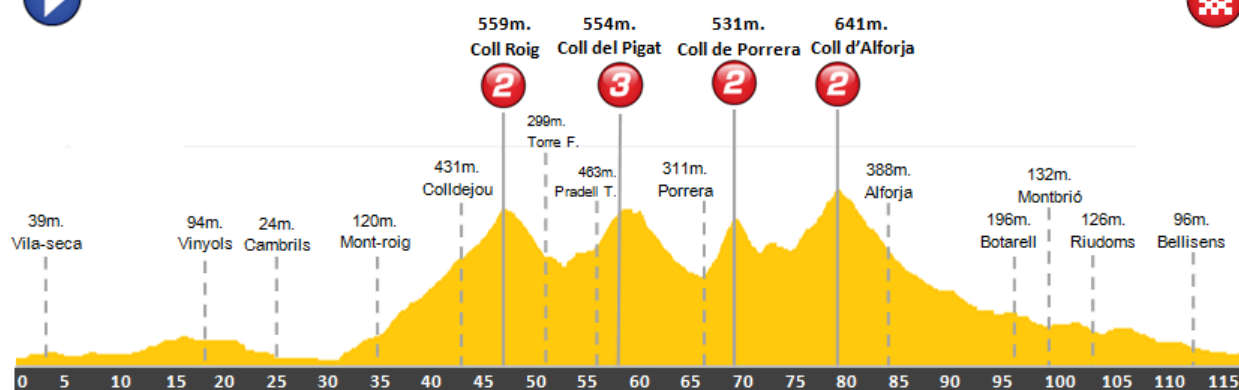
59,80	58,70	Rotonda T-313, gir esquerra direcció Porrera per TP-7401	11:34	11:29	11:25
65,50	53,00	Porrera, cruïlla a la dreta per TP-7402	11:43	11:38	11:33
69,30	49,20	COLL DE PORRERA - 2a. CAT - 534 m.	11:49	11:43	11:39
74,30	44,20	Cruïlla amb incorporació a C-242, direcció Alforja	11:57	11:51	11:46
79,30	39,20	COLL D'ALFORJA - 2a. CAT - 641 m.	12:05	11:58	11:53
84,50	34,00	Rotonda Alforja, pas població. Segueix direcció Les Borges per C-242	12:13	12:06	12:00
89,00	29,50	Rotonda C-242, gir a la dreta per variant Les Borges direcció N-420	12:20	12:13	12:07
91,20	27,30	Rotonda N-420, gir esquerra direcció Reus	12:24	12:16	12:10
92,00	26,50	Cruïlla N-420, gir dreta direcció Botarell	12:25	12:18	12:11
96,20	22,30	Rotonda entrada Botarell, segueix per carretera veinal	12:31	12:24	12:17
96,80	21,70	Cruïlla Botarell amb incorporació a T-320, direcció Montbrió	12:32	12:25	12:18
97,80	20,70	Rotonda T-313, gir esquerra direcció Montbrió	12:34	12:26	12:19
98,00	20,50	Montbrió, pas població	12:34	12:27	12:20
99,00	19,50	Rotonda T-310, gir esquerra direcció Reus	12:36	12:28	12:21
103,00	15,50	Rotonda Riudoms, segueix per T-310	12:42	12:34	12:27
105,00	13,50	Rotonda Riudoms, segueix per T-310	12:45	12:37	12:30
107,50	11,00	Rotonda T-310 / T-11, incorporació per lateral direcció Tarragona	12:49	12:41	12:33
108,50	10,00	Rotonda TV-3141 / T-11, segueix per lateral	12:51	12:42	12:35
109,00	9,50	Incorporació a T-11, direcció Tarragona	12:52	12:43	12:35
111,00	7,50	Rotonda elevada T-11 / C-14, segueix recte	12:55	12:46	12:38
112,60	5,90	Incorporació lateral T-11, direcció rotonda T-315	12:57	12:48	12:40
112,80	5,70	Rotonda T-315 ctra. Bellisens, a la dreta direcció Vila-seca	12:58	12:49	12:41
115,00	3,50	Rotonda T-315 / A-7, segueix recte direcció Vila-seca	13:01	12:52	12:44
115,80	2,70	Cruïlla pont N-340, direcció Tarragona	13:02	12:53	12:45
116,00	2,50	Incorporació a N-340, direcció Tarragona	13:03	12:54	12:45
117,40	1,10	Cruïlla N-340 / TV-3145 gir esquerra entrada La Canonja	13:05	12:56	12:47
117,50	1,00	Entrada a La Canonja per Avda. de La Pineda	13:05	12:56	12:47
118,50	0,00	LA CANONJA - META (POLIESPORTIU MUNICIPAL)	13:07	12:57	12:49

PERFIL

La Canonja
Km 0



La Canonja
118,5 km



Coll Roig 559m. 2a.CAT – Km. 47.5

Coll Pigat 554m. 3a. CAT – Km. 58

Coll Porrera 534m. 2a.CAT – Km. 69.3

Coll d'Alforja 641m. 2a.CAT – Km. 79.3

REGLAMENT

1. El Club Ciclista La Canonja organitza amb l'autorització de la Federació Catalana de Ciclisme el Campionat de Catalunya de fons en carretera per les categories èlit i sub23 el diumenge 04 de juny de 2017
2. La participació és oberta a tots els ciclistes amb llicència èlit i sub23 formant part d'equips inscrits a la FCC o bé a la RFEC. Els equips d'altres federacions nacionals afiliades a la UCI hauran de presentar un permís de la seva federació. Podràn participar els ciclistes amb llicència Màster 30 que s'inscriuran a partir del dimecres 31 de maig (sempre que no s'hagin esgotat les 200 places)

Poden participar en aquesta cursa fins un màxim de 200 ciclistes.

3. Trofeus i mallots

1 Trofeu al guanyador de la cursa

1 Trofeu al primer classificat de la categoria Elit

1 Trofeu al primer classificat de la categoria Sub23

1 Trofeu al primer classificat de la categoria Màster 30

Medalla d'or i mallot al primer català Elit de la cursa (Campió Catalunya)

Medalla d'argent al segon català Elit (Subcampió de Catalunya)

Medalla de bronze al tercer català Elit classificat

Medalla d'or i mallot al primer català categoria Sub23

Medalla d'argent al segon català Sub23

Medalla de bronze al tercer català Sub23

4. Premis – Total 900 €

General

1. 200 €

2. 100 €

3. 80 €

4. 70 €

5. 50 €

Sub23

1. 180 €

2. 80 €

3. 60 €

4. 50 €

5. 30 €

Ajuts de participació a la cursa (30€) per als equips que pertanyin a la FCC.

5. Durant el transcurs de la cursa...

En cas d'un incident imprevist que pogués pertorbar el transcurs de la prova, la Direcció de cursa podrà previament acordat amb el Jurat Tècnic i amb el Cos de Mossos d'Esquadra;

- Modificar el recorregut
- Determinar una neutralització temporal
- Anul·lar una part de la cursa i donar una nova sortida real
- Conservar els resultats en el momento de la parada i donar una nova sortida, tenint en compte les diferències existents
- Donar com a vàlid el resultat en el moment de l'incident

Seran exclosos de la cursa tots els ciclistes que perdin un temps superior a 8 minuts respecte al cap de cursa. La retirada es farà amb la recollida del dorsal. En tot cas, es recolleixi o no el dorsal, l'advertència de qualsevol membre de l'organització serà suficient per excloure al ciclista de la competició, passant des d'aquest moment a circular per la via respectant tota la normativa de tràfic i seguretat vial.

6. Després de la cursa...

Els guanyadors de les diferents classificacions faran acte de presència al podi per complir amb els actes protocol·laris.

Totes les reclamacions sobre irregularitats durant el transcurs de la cursa i sobre la classificació, es dirigiran al Jurat Tècnic.

Tots els casos no previstos en el present reglament es resoldran pels Reglaments Tècnics de la Federació Catalana de Ciclisme.